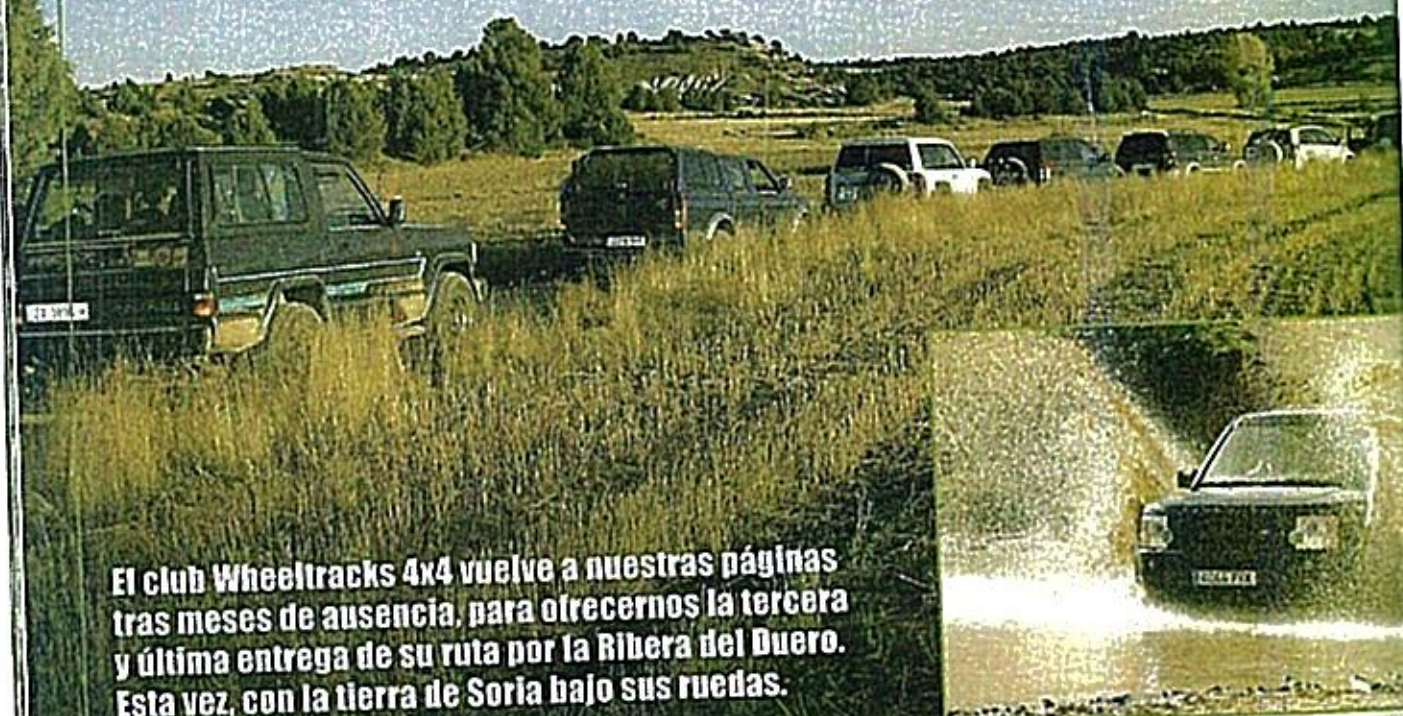


# la escapada de...

WHEELTRACKS 4x4

## LA RIBERA DEL DUERO (Y III)

Texto y fotos: Janma Rodríguez



**El club Wheeltracks 4x4 vuelve a nuestras páginas tras meses de ausencia, para ofrecernos la tercera y última entrega de su ruta por la Ribera del Duero. Esta vez, con la tierra de Soria bajo sus ruedas.**

### ▶▶ CÓMO ILEGAR




Desde Madrid, por la N-1 hasta Aranda de Duero, donde cogemos la 122 hasta Langa. Por la N-11 desde Zaragoza, tomaremos la 232 para continuar luego por la 122 hasta el mismo destino.

Asociación Española de Automóviles 4x4 (AEAA) - Madrid - 2007

El río, protagonista indiscutible de la ruta, baja lento y pausado por Soria, una de las provincias menos conocidas de Castilla y León a pesar de la naturaleza privilegiada de esta tierra ligada a Machado, Unamuno y Bécquer, quienes cantaron sus maravillas, prodigios y leyendas. En nuestra excursión, coinciden el corredor del Duero y la ruta histórica de Rodrigo Díaz de Vivar, que recupera el viaje relatado en el Cantar del Mio Cid, 900 años después de su muerte. El pasado legendario, las canciones de los juglares y lo épico se funden, pues, con el turismo y el 4x4. Territorio rico en paisaje natural, ya es el mismo punto de inicio de nuestro viaje es un pueblo declarado Conjunto Histórico Artístico: Langa de Duero, en la frontera de Soria con Burgos. Esta localidad de vegas fértiles tiene monumentos de tanto


interés como los cien metros aportados de la Calle Real, que se sujetan por vigas de madera. Puro estilo castellano del XV y el XVIII. También su puente medieval, el cuerpo alto de la torre de su castillo conocida como "el cubo", destacan. Sobre todo ésta última, con sus más de veinte metros de altura. La senda cidiana llega a San Esteban de Gormaz, que refugió a las hijas del Cid de los golpes de sus maridos, los Condes de Carrión. Es uno de los lugares más citados en el Cantar, y de ahí que algunos piensen que uno de los juglares que lo escribió pudiera ser vecino de la villa. San Esteban conserva preciosos ejemplos de arquitectura popular que demuestran su vinculación al vino, como las zarzas y bodegas subterráneas de la ladera, que conforman una verdadera ciudad bajo tierra. Un digno refugio para los



1 Desde lo alto de las rocas, obtenemos una panorámica inmejorable de la región. 2 Las bodegas subterráneas, donde se almacena el excelente vino de la comarca, son una de las curiosidades de la zona. 3 Los extensos cultivos de cereal nos acompañaron durante gran parte de la ruta. 4 Los vestigios del Románico son también una constante durante nuestro viaje. Estas tierras son ricas en historia. 5 El castillo de Larga de Duero, conocido como "el cubo", es un auténtico Bastión defensivo casi inexpugnable situado en un promontorio.



quisitos vinos de la zona. Es indudable que las viñas de la ribera soriana contribuyen a realzar este entorno lleno de atalayas, puertas y poblaciones con encanto, y los amantes del néctar de Baco disfrutarán en el museo etnológico de Atauta, localidad famosa por poseer también el conjunto de bodegas tradicionales mejor conservado de toda la ruta de la Ribera del Duero. Cruzaremos por antiguas aldeas despobladas, bosques y caminos vecinales para arribar a la mágica Ayllón. Con su castillo, los restos de su muralla, su puente, el arco de la villa, la plaza mayor y un sinfín de construcciones que dejarán huella en todo aquel que se aventure por estas tierras, pues nuestra propia aventura toca a su fin con estas líneas que, esperamos, hayan servido a los lectores para descubrir este hermoso rincón de la península. ■



☐ **DÓNDE COMER**

● Rivera del Duero.  
San Esteban de Gormaz.  
☎ 975 350 059

● Moreno.  
San Esteban de Gormaz.  
☎ 975 350 217

☐ **DÓNDE DORMIR**


● El Bomba,  
Rivera del Duero. San Esteban de Gormaz.  
☎ 975 350 059  
Puerta de Castilla. San Esteban de Gormaz.  
☎ 975 350 059

● Puerta de Castilla. San Esteban de Gormaz.  
☎ 975 350 609

# la escapada de...


## WHEELTRACKS 4x4

# LA VENGANZA DE LAS VIÑAS



Finalizaremos nuestra trilogía en la provincia donde nace el río: realmente poético. Tras recorrer por una gran variedad de caminos de la Ribera, desde Tordesillas en Valladolid hasta La Vid en Burgos (Mundo 4x4 números 29 y 34), llegó la hora de concluir el viaje, adentrándonos en las formidables pistas que surcan esta zona de Soria. El inicio está marcado en la bella localidad de Langa de Duero, antiguo enclave celtibérico y también romano. Las huellas de Roma se aprecian en un puente sobre el cual salimos en dirección a la Ermita de la Virgen del Monte, donde cuentan que se apareció a un pastor allá por el siglo XVII. Las erosionadas formaciones rocosas que nos rodean sorprenden con sus formas, mientras los caminos que surcamos alternan las subidas con curvas reviradas y con distintos tipos de firme. Dada la sequedad que encontramos a nuestro paso, las pistas no entrañan dificultad alguna y nos dejan circular tranquilamente. Sólo

en un par de pendientes un poco más escarpadas, una de ellas surcada por una torrentera, habrá que prestar más atención y engranar las reductoras del vehículo, extremando la precaución si encontráramos terreno húmedo. Entre campos de cereal, viñas y bosques, llegaremos a San Esteban de Gormaz. Recientemente declarada Conjunto Histórico-Artístico, esta localidad nos deleitará con la primera galería porticada de Castilla, la de la iglesia de San Miguel. Otra iglesia, la de la Virgen del Río, bien merece también una visita a sus románicos muros alzados en el siglo XI. La Virgen a la que está dedicada es, además, la patrona de la comarca. San Esteban goza de denominación propia dentro de la de Ribera del Duero, siendo sus caldos los más prestigiosos tintos de la comunidad. Aquí hacemos un alto y reponemos fuerzas, pudiendo comer en un fabuloso restaurante o en el parque a la orilla del río. Tras el yantar,





1 Junto al Duero, repasamos nuestra itinerario en medio de una gran paz. 2 El sol brilla con rayos casi palpables, esta tierra deja parte de una riqueza natural desconocida. 3 Un alto en el camino que aconseja no muy complicada, trata de circular con prudencia.



#### SIGUE EL TRACK...

ZONA	WAYPOINT	DESCRIPCION
30T	466769 4606802	LANGA DE DUERO
30T	463108 4604548	P.P.V
30T	460800 4599389	Seguir izquierda
30T	462681 4600916	Ruinas
30T	468904 4601171	S. P. P.
30T	473929 4601060	Precaución zanja
30T	475546 4602954	Subida
30T	476264 4601357	Cruzamos aldea de San Esteban
30T	483085 4602597	Aparcar. A 20 m. Restaurante El Bomba
30T	482032 4600594	D. P. P.
30T	481519 4599781	Subida reductora
30T	0482660 4598856	Dirección Atauta
30T	483228 4597682	Dejamos carretera, entre viñas
30T	482572 4596444	P. P. V
30T	482651 4594326	Casaru en ruinas
30T	482710 4592298	Precaución con las curvas
30T	486379 4589059	Derecha
30T	469608 4585578	Subida hacia la torre
30T	468366 4585341	FINAL EN AYLLÓN



4 Rodrigo Díaz de Vivar el Cid. Su vida inspira parte de la ruta que seguimos. 5 Las fundaciones de San Esteban ofrecen caminos vitílicos por los que el convoy circula sin dificultad.



continuamos nuestra ruta entre viñedos, por un camino estrecho en subida que se torna más amplio conforme avanzamos, hasta que nos deja frente a una vieja casona en ruinas desde la que contemplaremos San Esteban y sus alrededores. Una vez pasada Atauta, otra de las paradas obligadas merced a sus antiguas bodegas y sus hermosas paredes rocosas, volveremos a marchar por pistas de bosque bajo y viñedos, entre los cuales deberemos ser precavidos, pues

no es extraño la aparición de zonas de barro. Tras franquear con éxito las viñas, nuestros pasos nos guiarán hasta Torremocha, pasando por el despoblado de Gomezuela. Desde allí, seguiremos hasta Quintanas Rubias de Abajo, que también tiene bodegas subterráneas, para afrontar los últimos kilómetros hasta Torraño y la pata que nos llevará a la segoviana villa de Ayllón. Este último tramo, compuesto por pistas anchas en muy buen estado, sólo requerirá

nuestra atención en un par de curvas cerradas. Terminamos el recorrido en el cerro junto a la torre de La Martina, con una preciosa vista del medieval pueblo. En un bar de su plaza, finalizamos este apasionante viaje por la vega del Duero. Risas, comentarios, sorteo de regalos y la expresión de felicidad en los rostros de los participantes confirman el buen resultado de este itinerario ribereño. Buena ruta a todos. Por nuestra parte... volveremos al Duero. ■